

## **Monitoring vybraných středisek Jihomoravského kraje, ( zejména středisek mikroregionů), zaměřený na zpracovanou rozvojovou strategii.**

*Bylo osloveno celkem 67 středisek Jihomoravského kraje s následujícím dotazníkem , monitorujícím rozvojové dokumenty těchto vybraných středisek. Oslovená střediska byla vybrána na základě hodnoty komplexní funkční velikosti (KFV).*

### **Vymezení středisek Jihomoravského kraje za použití komplexní funkční velikosti.**

Syntetickou charakteristikou, zohledňující význam všech tří funkcí střediska, je komplexní funkční velikost (dále jen KFV). Je vypočtena jako průměrný podíl střediska na počtu obyvatel, počtu pracovních příležitostí a počtu pracovních příležitostí v nevýrobních odvětvích v ČR, kde ČR = 10 000. Hodnoty vyjadřují počet obyvatel vyjádřený vztahem v tis. relativizovaně.

Jedná se o relativně komplexní ukazatel. Do konstrukce ukazatele vstupují tři základní, již výše zmíněné funkce středisek a sice funkce obytná - O, funkce pracovní - P a funkce obslužná - N, která se ztotožňuje s vymezením nevýrobního sektoru. Jednotlivé funkce jsou stanoveny jako podíly na hodnotách celé ČR.

$$KFV = \frac{O + P + N}{3} \times B$$

*O .....podíl střediska na počtu trvale bydlících obyvatel ČR,*

*P.....podíl na počtu pracovních příležitostí (nahrazen počtem ekonomicky aktivních),*

*N..... podíl obsazených pracovních příležitostí (nahrazen podílem ekonomicky aktivních v r. 2001) mimo zemědělství, lesnictví, průmysl, stavebnictví, dopravu a spoje.*

*B.....počet obyvatel ČR*

Je však třeba konstatovat, že metodika kvantitativního postihu a specifikace obslužné funkce střediska je velmi ovlivněna dostupnou datovou základnou. Některé údaje potřebné ke konstrukci KFV středisek jsou získatelné pouze ze SLBD.

Pro monitoring strategických programů rozvoje jednotlivých středisek byla vybrána střediska do velikosti KFV min. 2,5 a dále střediska do KFV min. 2,0 , která jsou zároveň středisky funkčních mikroregionů.

**Návrh středisek JM kraje k obeslání dotazníkem pro strategické plánování měst a obcí.**

<b>A/ Všechny obce s KfV min. 2,5:</b>		
	KfV	Poznámka
Adamov	4,5	
Blansko	20,1	
Boskovice	11,1	
Brno	409,7	
Břeclav	28,0	
Bučovice	6,2	
Bzenec	4,0	
Dobšice	2,6	
Dolní Bojanovice	2,6	
Dubňany	6,0	
Hodonín	27,8	
Hrušovany nad Jevišovkou	3,2	
Hrušovany u Brna	3,0	
Hustopeče	6,1	
Ivančice	8,8	
Ivanovice na Hané	2,7	
Kuřim	8,6	
Kyjov	12,2	
Lanžhot	3,5	
Letovice	5,8	
Mikulov	8,4	
Miroslav	2,8	
Modřice	3,5	
Mokrý-Horákov	2,6	
Moravský Krumlov	5,8	
Mutěnice	3,3	
Norovy	2,7	
Oslavany	3,8	
Podivín	2,7	
Pohořelice	4,4	
Rájec-Jestřebí	3,3	
Rajhrad	2,7	
Ratíškovice	3,7	
Rohatec	3,1	
Rosice	5,2	
Rousínov	4,6	
Slavkov u Brna	5,9	
Strážnice	5,6	
Svatobořice-Mistřín	3,0	
Šlapanice	6,2	
Tišnov	8,0	

Újezd u Brna	2,6	
Valtice	3,8	
Velká nad Veličkou	2,9	
Velké Bílovice	3,5	
Velké Opatovice	3,4	
Velké Pavlovice	2,8	
Veselí nad Moravou	11,4	
Veverská Bítýška	2,6	
Vracov	4,1	
Vyškov	24,7	
Znojmo	37,7	
Zvůšiv	3,4	
Židlochovice	3,0	
<b>B/ Plus střediska funkčních mikroregionů s KfV min. 2,0:</b>		
Bílovice nad Svitavou	2,3	
Drnovce	2,2	
Klobouky u Brna	2,0	
Lednice	2,4	
Zastávka	2,2	
<b>C/ Plus pověřené obce ("dvojky"):</b>		
Vranov nad Dyjí	do 2,0	
Ždánice	2,4	
<b>D/ Plus další:</b>		
Kunštát	2,3	město
Olejnice		město
Dolní Kounice	2,0	město
Lysice	do 2,0	středisko CR
Nerovnice	do 2,0	středisko CR
Černá Hora	do 2,0	středisko zákl. služeb
Jaroslavice	do 2,0	středisko zákl. služeb

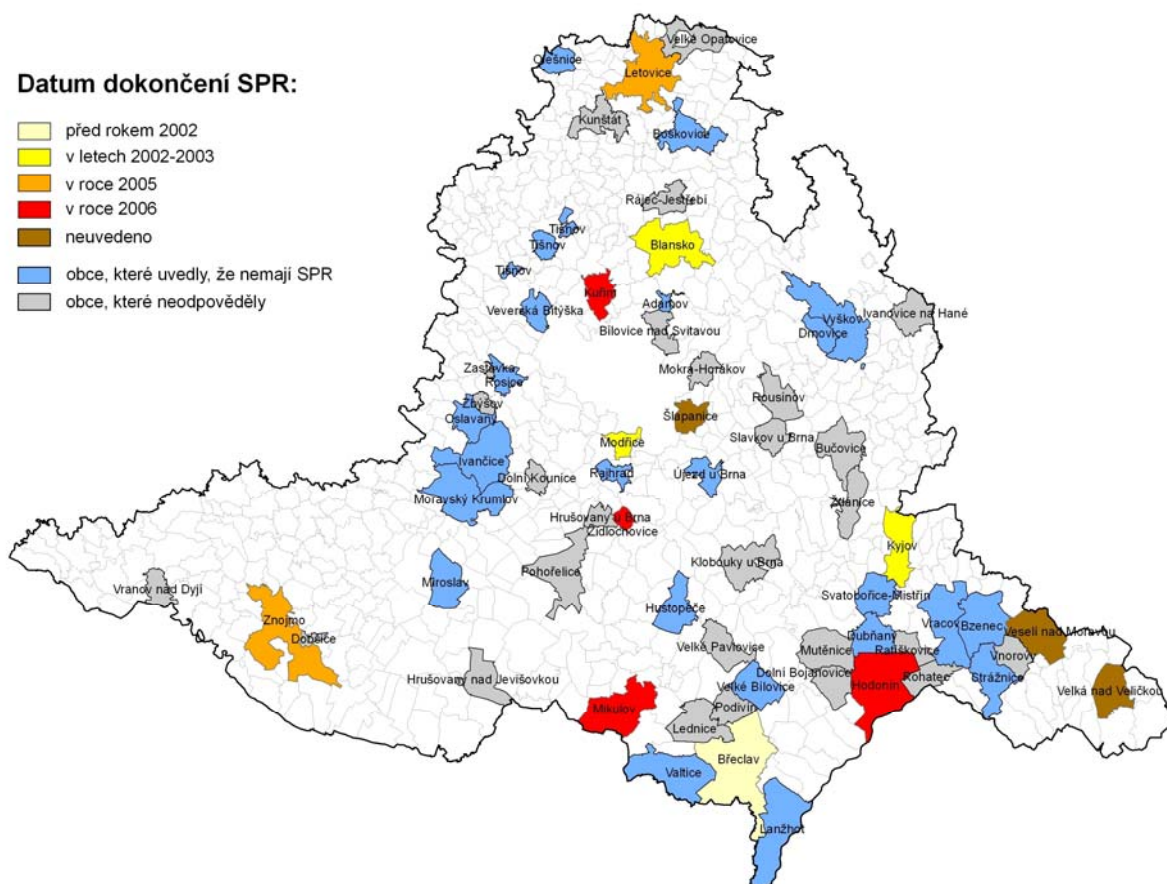
Návratnost dotazníků nebyla příliš vysoká. Všechna střediska byla dvakrát urgována a střediska nad 5000 obyvatel byla dodatečně oslovena ještě jednou.

V konečném výsledku se podařilo získat všechny vyplněné dotazníky u středisek nad 10 tis. obyvatel a většinu dotazníků u středisek nad 5 000 obyvatel. U středisek nad 5 tis. obyvatel se nepodařilo získat informace v případě Slavkova u Brna Bučovic.

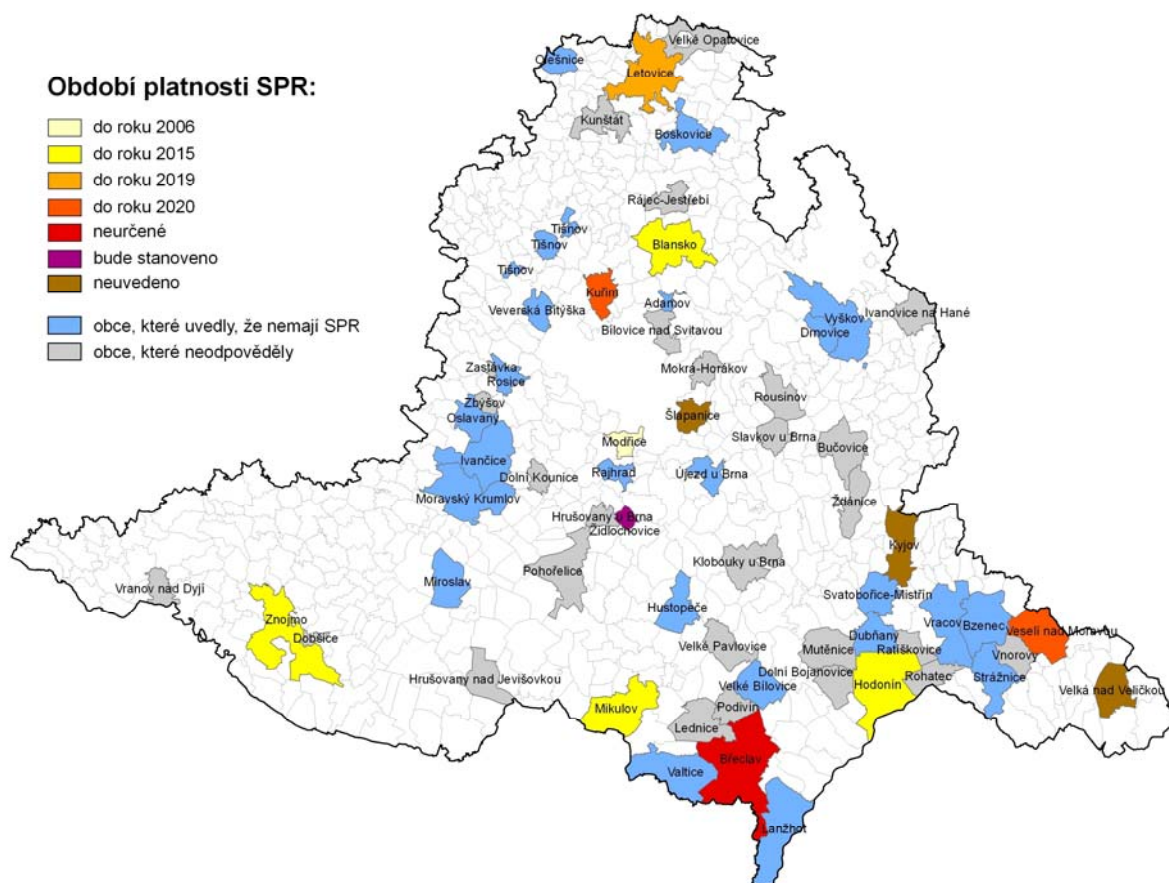
Celkem však i přes několikeré urgency vyplnilo dotazník jen 36 středisek. 34 z toho byla střediska s KfV do 2,5, kterých je celkem 53. U středisek s nižším KfV byla návratnost dotazníků výrazně nižší. Z 10 ti středisek odpověděla jen 2 ze kterých ani jedno středisko nemá strategii zpracovanou.

Z 34 středisek do KfV 2,5, která vyplnila dotazník má zpracovanou strategii celkem 13 středisek.

V kartogramu č. 1 jsou znázorněny obce, které mají zpracovaný SPR podle let jeho dokončení. Je patrné, že dokumenty byly zpracovávány průběžně od roku 2000 do roku 2006.



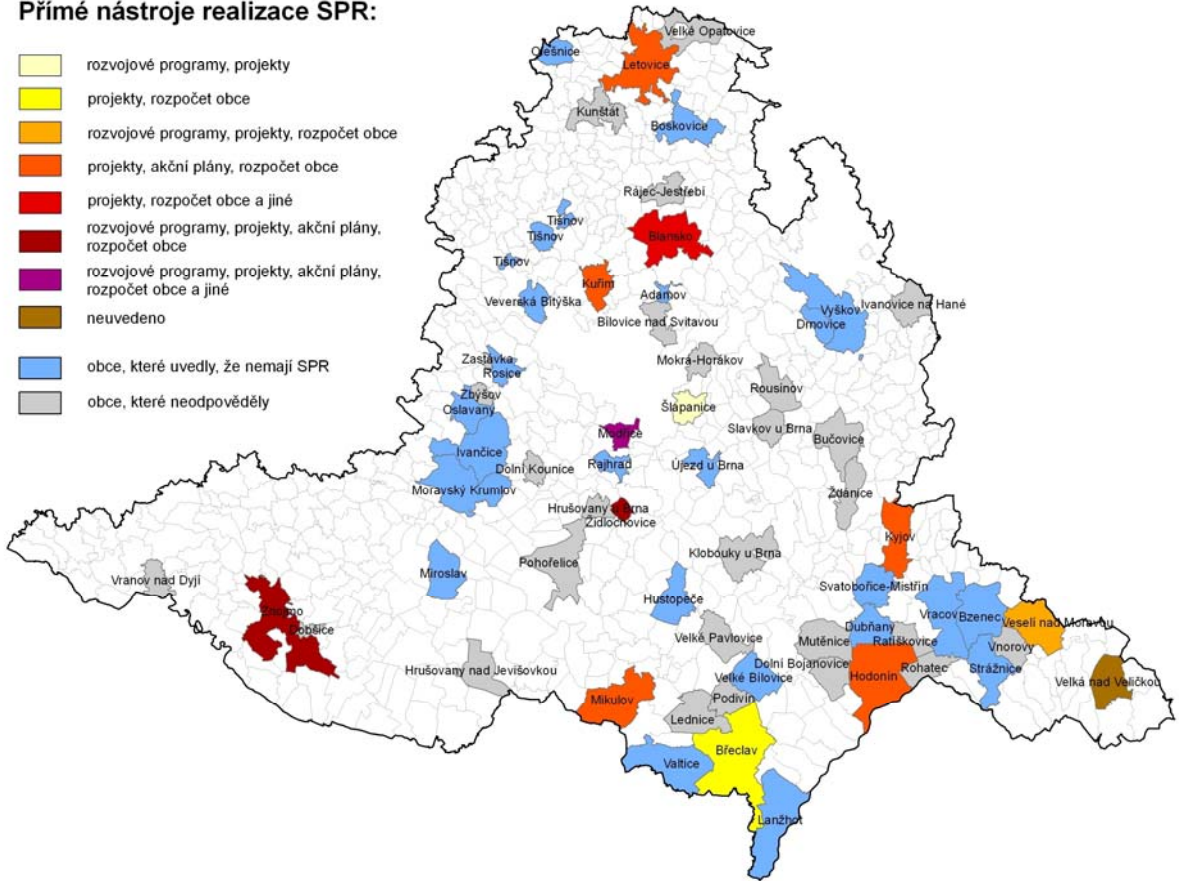
V kartogramu č. 2 je znázorněna platnost dokumentu. I v tomto případě je patrná velká nejednotnost. Platnost v některých případech přesahuje za hranici časového horizontu 2020.



*V kartogramu č.3 jsou znázorněny přímé nástroje realizace SPR . Z kartogramu vyplývá, že je ve většině případů použita kombinace více nástrojů k realizaci SPR. Nejčastěji je používána kombinace projektů, akčních plánů a rozpočtu obce.*

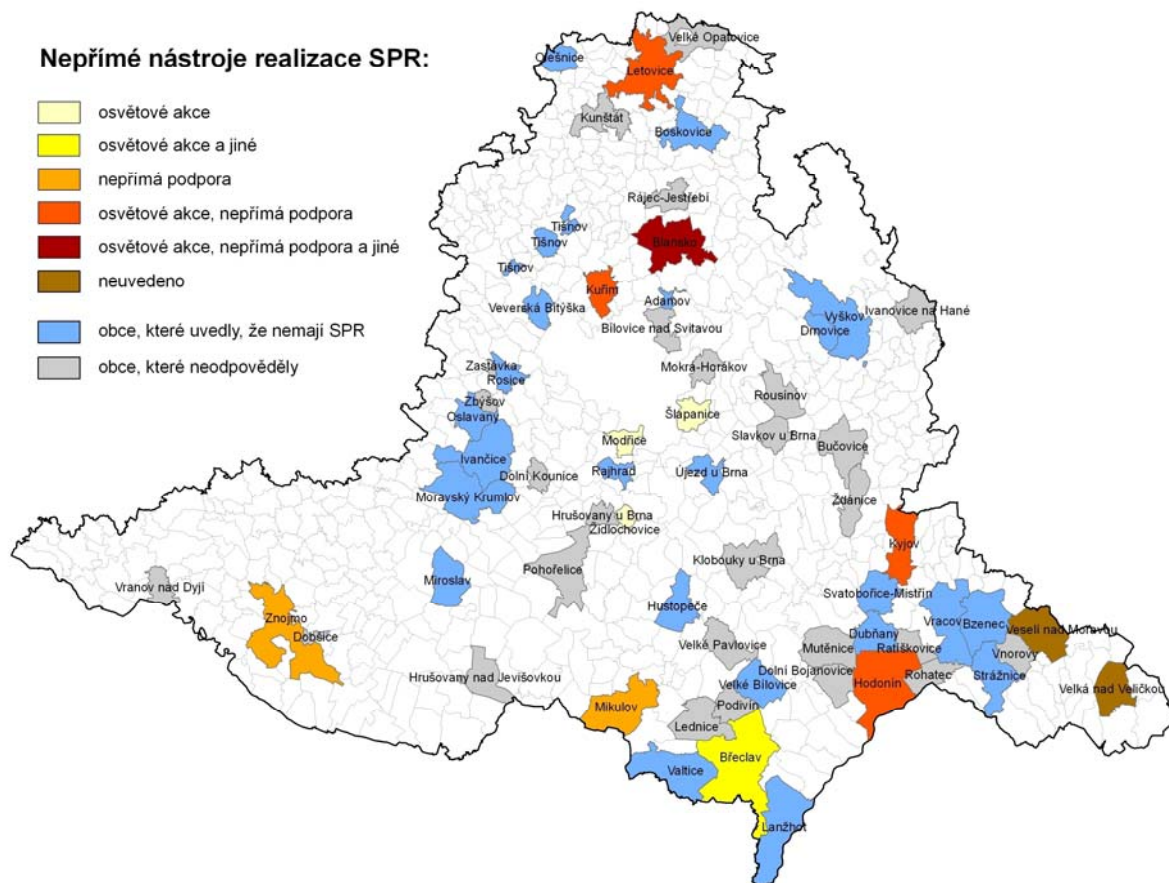
## Přímé nástroje realizace SPR:

-  rozvojové programy, projekty
-  projekty, rozpočet obce
-  rozvojové programy, projekty, rozpočet obce
-  projekty, akční plány, rozpočet obce
-  projekty, rozpočet obce a jiné
-  rozvojové programy, projekty, akční plány, rozpočet obce
-  rozvojové programy, projekty, akční plány, rozpočet obce a jiné
-  neuvedeno
-  obce, které uvedly, že nemají SPR
-  obce, které neodpověděly

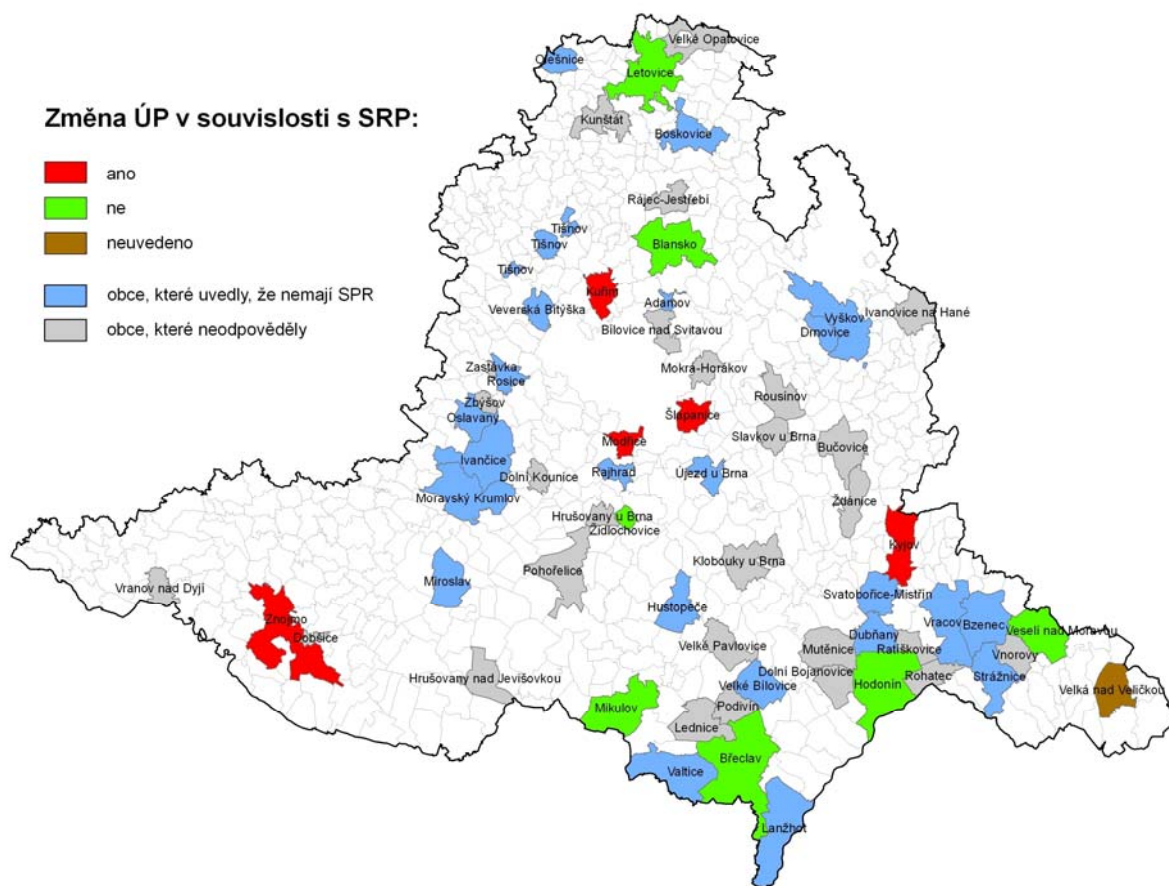




**V kartogramu č.4 jsou znázorněny nepřímé nástroje realizace SPR . Z kartogramu vyplývá, že je i v případě nepřímých nástrojů často používána kombinace více nástrojů k realizaci SPR. Nejčastěji je používána kombinace osvětových akcí a nepřímé podpory realizace SPR.**



**V kartogramu č.5 jsou znázorněny případné změny územního plánu v souvislosti s realizací SPR . Z kartogramu vyplývá, že ve více než polovině středisek se zpracovaným SPR byla vyvolána změna územního plánu v souvislosti s realizací SPR.**





**Střediska Jihomoravského kraje s velikostí nad 5000 obyvatel:**

Kód NUTS	Název okresu	Kód ZÚJ	Název obce	Muži	Ženy	Celkem	
CZ0622	Brno-město	582786	Brno	174 286	192 471	366 757	nad 10tis.
CZ0627	Znojmo	593711	Znojmo	16 685	18 347	35 032	nad 5 tis.
CZ0625	Hodonín	586021	Hodonín	12 692	13 534	26 226	
CZ0624	Břeclav	584291	Břeclav	12 348	13 304	25 652	
CZ0626	Vyškov	592889	Vyškov	10 647	11 366	22 013	
CZ0621	Blansko	581283	Blansko	9 871	10 686	20 557	
CZ0625	Hodonín	586307	Kyjov	5 942	6 061	12 003	
CZ0625	Hodonín	586722	Veselí nad Moravou	5 827	6 144	11 971	
CZ0621	Blansko	581372	Boskovice	5 238	5 686	10 924	
CZ0623	Brno-venkov	583251	Kuřim	4 775	4 989	9 764	
CZ0623	Brno-venkov	583120	Ivančice	4 586	4 751	9 337	
CZ0623	Brno-venkov	584002	Tišnov	3 984	4 330	8 314	
CZ0624	Břeclav	584649	Mikulov	3 672	3 884	7 556	
CZ0621	Blansko	581917	Letovice	3 351	3 544	6 895	
CZ0625	Hodonín	586161	Dubňany	3 302	3 305	6 607	
CZ0623	Brno-venkov	583952	Šlapanice	3 106	3 332	6 438	
CZ0626	Vyškov	592943	Bučovice	3 156	3 245	6 401	
CZ0626	Vyškov	593583	Slavkov u Brna	2 937	3 112	6 049	
CZ0627	Znojmo	594482	Moravský Krumlov	2 891	3 130	6 021	
CZ0624	Břeclav	584495	Hustopeče	2 920	3 031	5 951	
CZ0625	Hodonín	586587	Strážnice	2 819	3 010	5 829	
CZ0623	Brno-venkov	583782	Rosice	2 601	2 743	5 344	

**VZOR DOTAZNÍKU, KTERÝ BYL POUŽIT K DOTAZNÍKOVÉMUŠETŘENÍ**

**STRATEGICKÉ ROZVOJOVÉ DOKUMENTY VYBRANÝCH STŘEDISEK JIHMORAVSKÉHO KRAJE**

Dotazník sestavil a vyhodnocuje: Ústav územního rozvoje, Jakubské nám. 3, 602 00 Brno

Rok: 2006

Středisko:

**1. Název strategického plánu rozvoje ( strategie rozvoje, programu rozvoje obce/ dále jen SPR/):**

## **2. Časové údaje**

**2a. Datum zadání SPR:**

**2b. Datum odevzdání SPR:**

**2c. Datum schválení SPR:**

**2d. Platnost SPR:**

## **3. Kým byl SPR schválen**

**4. Adresa na www stránky s informacemi o SPR (pokud existuje):**

**5. Kontaktní osoba pro případné doplňující dotazy o SPR:**

**5a. Telefon:**

**5b. Elektronická adresa:**

**6. Obsah SPR (zatrhněte body obsažené, které dokument obsahuje) :**

- Analytická část
- SWOT analýza
- Stanovení kritických oblastí rozvoje
- Stanovení globálních a specifických cílů
- Návrh opatření k dosažení cílů

- Návrh rozvojových aktivit ( projektů)
- Akční plán

**7. Byla při zpracování strategického dokumentu (SRP) využita nějaká metodika:**

- ne
- ano

**jaká :**

**8. předpokládá se aktualizace SRP:**

- ne
- ano

**8a. Pokud ano, v jakých časových intervalech:**

**9. Nástroje realizace a prosazování SRP:**

**9a. Přímé:**

- rozvojové programy
- projekty
- akční plány ( nositelé projektu, časový harmonogram realizace, finanční zajištění)
- rozpočet obce
- jiné ( jaké)

**9b. Nepřímé:**

- osvětové akce
- nepřímá podpora obsažených záměrů
- jiné (jaké)

**9c. Osoba zodpovědná za realizaci SRP v praxi (jméno, funkce)**

**10. Hodnocení dokumentu zadavatelem:**

**11. Vazba na územní plán:**

**11a. Měla obec (město) v době zpracování SPR zpracován Územní plán příslušné obce**

- ano  
 ne

**11b. Vyvolal SPR změnu UPD**

- ano  
 ne

**12. Existence jiných rozvojových dokumentů obce (města):**

- ano – název.....  
pro jaké území.....

**12 a. Existuje přímá vazba těchto rozvojových dokumentů na strategický plán rozvoje (SRP) obce ( města)**

- ano  
 ne

**13. Návaznost záměrů SRP na dotační fondy a tituly**

- ne

ano

**Jaké fondy a tituly jsou čerpány**

**Datum:**

**Zpracoval:**